လက်သမားကုန်းကျေးရွာ
ကရင်ကုန်းအုပ်စု၊ သဲကုန်းမြို့နယ်
ပဲခူးတိုင်းဒေသကြီး

ကျေးရွာဖွံ့ဖြိုးတိုးတက်ရေးလုပ်ငန်းစီမံကိန်း(၂၀၂၄-၂၀၂၉)

ပြုစုရေးသားသူ
ကျေးရွာဖွံ့ဖြိုးတိုးတက်ရေးလုပ်ငန်းကော်မတီ
လက်သမားကုန်းကျေးရွာ၊ သဲကုန်းမြို့နယ်
သမဝါယမနှင့်ကျေးလက်ဖွံ့ဖြိုးရေးဝန်ကြီးဌာန
ကျေးလက်ဒေသဖွံ့ဖြိုးတိုးတက်ရေးဦးစီးဌာန အကူအညီဖြင့် ရေးဆွဲပါသည်။

ရက်စွဲ၊ ၂၀၂၄ခုနှစ်၊ ဇွန်လ

မာတိကာအညွှန်း

စဉ်။	**အကြောင်းအရာ**	**စာမျက်နှာ**
၁။	**ကျေးရွာအကြောင်းဖော်ပြချက်နှင့် ကျေးရွာအခြေခံအချက်အလက်**	၃-၅
	၁.၁။ မြို့နယ်ပြမြေပုံ	
	၁.၂။ ကျေးရွာမြေပုံ	
	၁.၃။ အုပ်စုတွင်ပါဝင်သော ကျေးရွာစာရင်းများ	
	၁.၄။ ကျေးရွာသမိုင်းကြောင်းရာဇဝင်	
၂။	**PSA/PRA လုပ်ငန်းစဉ်အနှစ်ချုပ်**	၆-၁၃
	၂.၁။ လူမှုရေးအရင်းမြစ်ပြမြေပုံ ဆွေးနွေးချက်နှင့် ဆန်းစစ်ချက်	
	၂.၂။ ဥစ္စာဓန ကြွယ်ဝမှုအဆင့်သတ်မှတ်ခြင်း ဆွေးနွေးချက်နှင့် ဆန်းစစ်ချက်	
	၂.၃။ ကျား၊မ အရင်းအမြစ် အသုံးပြုမှု၊ ထိန်းချုပ်မှု ဆွေးနွေးချက်နှင့် ဆန်းစစ်ချက်	
	၂.၄။ ရာသီခွင်ပြ ပြက္ခဒိန် ဆွေးနွေးချက်နှင့် ဆန်းစစ်ချက်	
	၂.၅။ ကျား၊မ ပင်ကိုအိမ်သုံးသပ်ခြင်း ဆွေးနွေးချက်နှင့် ဆန်းစစ်ချက်	
	၂.၆။ အဖွဲ့အစည်းအချိတ်ဆက်ပြ ဗင်းပုံစံသုံးသပ်ခြင်း၊ ဆွေးနွေးချက်နှင့် ဆန်းစစ်ချက်	
၃။	**ဖောင်ပုံစံများ**	၁၄-၂၈
	၃.၁။ ပုံစံ-၁။ ကျေးရွာအခြေခံအချက်အလက်များ(ပထမနှစ်စက်ဝန်း)	
	၃.၂။ ပုံစံ -၂။ စီမံကိန်းစက်ဝန်းအချိန်ဇယား(ပထမနှစ်စက်ဝန်း)	
	၃.၃။ ပုံစံ-၃။ ကျေးရွာဖွံ့ဖြိုးရေးဦးစားပေးအစီအစဉ်(ပထမနှစ်စက်ဝန်း)	
	၃.၄။ ပုံစံ-၁။ ကျေးရွာအခြေခံအချက်အလက်များ(ဒုတိယနှစ်စက်ဝန်း)	
	၃.၅။ ပုံစံ -၂။ စီမံကိန်းစက်ဝန်းအချိန်ဇယား(ဒုတိယနှစ်စက်ဝန်း)	
	၃.၆။ ပုံစံ-၃။ ကျေးရွာဖွံ့ဖြိုးရေးဦးစားပေးအစီအစဉ်(ဒုတိယနှစ်စက်ဝန်း)	
၄။	**ကျေးရွာစီမံကိန်းအထောက်အကူပြု ကော်မတီဝင်များစာရင်း**	၂၉
၅။	**ကျေးရွာအစည်းအဝေးမှတ်တမ်းများ**	၃၀-၃၂
၆။	**ကဏ္ဍအလိုက်ဦးစားပေးဖွံ့ဖြိုးရေးလုပ်ငန်းစဉ်များ**	၃၃

စကားချီး

ဤကျေးရွာဖွံ့ဖြိုးရေးစီမံကိန်းသည် ၂၀၂၄-၂၀၂၅ ဘဏ္ဍာရေးနှစ်မှ ၂၀၂၈-၂၀၂၉ ခုနှစ်အထိ (၅)နှစ်ကြာ အကောင်အထည်ဖော်ဆောင်ရွက်မည့် ကျွန်ုပ်တို့ကျေးရွာ၏ ပထမဦးဆုံးသော လူထုအများစုပေါင်း ပါဝင်ရေးဆွဲထားသည့် ကျေးရွာဖွံ့ဖြိုးတိုးတက်ရေး စီမံကိန်း ဖြစ်ပါသည်။ ကနဦးအနေဖြင့် စီမံကိန်းဖြစ်မြောက်ရေးအတွက် လိုအပ်သော နည်းပညာများ ပံ့ပိုးပေးသော သမဝါယမနှင့် ကျေးလက် ဖွံ့ဖြိုးရေးဝန်ကြီးဌာန၊ ကျေးလက် ဒေသဖွံ့ဖြိုးတိုးတက်ရေးဦးစီးဌာနအား အထူးပင် ကျေးဇူးတင်ရှိပါသည်။ အရေးကြီးသော အချက်အလက်များနှင့် အကြံဉာဏ်များကို တက်တက်ကြွကြွပံ့ပိုးပေးသော ကျေးရွာအုပ်စု အုပ်ချုပ်ရေးမှူးနှင့် သက်ဆိုင်ရာ ဝန်ထမ်းများကိုလည်း ကျေးဇူးတင်ရှိပါသည်။

ကျွန်ုပ်တို့ကျေးရွာတွင် ကျွန်ုပ်တို့ကိုယ်တိုင် ရပ်ရွာလုပ်ငန်းများကို စီစဉ်ချမှတ်ဆောင်ရွက်ခဲ့ကြသော်လည်း လူထုအများစုနှစ်တကျ ပူးပေါင်းပါဝင်ဆောင်ရွက်သည့် နည်းလမ်းများ နှင့် လုပ်ထုံးလုပ်နည်းများကိုမသိခဲ့ကြပါ။ လူထုကိုယ်တိုင် စနစ်တကျပူးပေါင်းဆောင်ရွက် နည်းကို အသုံးပြု၍ ကျွန်ုပ်တို့ အချင်းချင်း တိုင်ပင်ဆွေးနွေးညှိနှိုင်း အဖြေရှာကြရာတွင် သင်တန်း လုပ်ဆောင်ပေးရုံသာမက နည်းပေးလမ်းပြကူညီပံ့ပိုးပေးသည့် မြို့နယ်ကျေးလက် ဒေသဖွံ့ဖြိုးတိုးတက်ရေး ဦးစီးဌာနမှ ဝန်ထမ်းများက စီစဉ်ဆောင် ရွက်ပေးပါသည်။ ဤလုပ်ငန်းစဉ်ကြောင့် ကျွန်ုပ်တို့သည် ကျေးရွာဖွံ့ဖြိုး တိုးတက်ရေး စီမံကိန်းရေးဆွဲရာတွင် ကိန်းဂဏန်းနှင့် သတင်းအချက်အလက်တို့၏ အရေးပါမှုကို သိရှိရုံသာမက ကျေးရွာအုပ်စု အုပ်ချုပ်ရေးမှူးရုံး ကဲ့သို့သော ကိန်းဂဏန်း အချက် အလက်ရရှိနိုင်သော နေရာများမှလည်း ကောက်ယူရရှိခဲ့ပါသည်။ ထို့ပြင် ထပ်မံလိုအပ်သော ကိန်းဂဏန်း၊ အချက်အလက်များ နှင့်နည်းပညာပံ့ပိုးမှုတို့ကို မြို့နယ်အဆင့် ဌာနဆိုင်ရာ များမှရယူရန် လိုအပ်ကြောင်း ကိုလည်း ကောင်းစွာသိရှိခဲ့ပါ သည်။

ယခုရေးဆွဲထားသောအစီအစဉ်ကို ထပ်မံရရှိသည့်ကိန်းဂဏန်းအချက်အလက်များ ထပ်ဖြည့်ပေးခြင်းဖြင့် ပိုမိုကောင်းမွန်လာမည်မှာ သေချာပါသည်။ ဤလုပ်ငန်းသည် ဆက်လက်လုပ်ဆောင်ရမည့် လုပ်ငန်းဖြစ်ပြီး လုပ်ငန်းဆောင်ရွက်နေမှု တစ်ဝက်ခန့် အရောက်တွင် လုပ်ငန်းတိုးတက်မှု၊ ပေါ်ပေါက်လာသည့် အခက်အခဲများနှင့် ဦးစားပေး ရွေးချယ်မှုများနှင့် လုပ်ငန်းအစီအစဉ်များကို မူဘောင်အတွင်း ပြုပြင် ပြောင်းလဲမှုများ ဆက်လက်လုပ်ဆောင်သွားရပါမည်။

ဤအစီအစဉ်တွင် အဓိကအားဖြင့် ကျေးရွာ၏ လက်ရှိဖွံ့ဖြိုးရေးအခြေအနေ၊ ဦးစားပေး ဆောင်ရွက်မည့် ဖွံ့ဖြိုးရေးလုပ်ငန်းများ၊ နှစ်စဉ်ဦးစားပေးစီမံချက် အဆိုပြုလွှာ၊ ကျေးရွာဖွံ့ဖြိုးရေး ဗျူဟာ တည်ဆောက် မှုအခြေပြဇယား စသည်တို့ကို အဓိကထား ဖော်ပြထားပါသည်။

ဇွန်လ၊ ၂၀၂၄ခုနှစ်

ကျေးရွာဖွံ့ဖြိုးရေးကော်မတီ
လက်သမားကုန်းကျေးရွာ

၁။ ကျေးရွာအကြောင်းဖော်ပြချက်နှင့် ကျေးရွာအခြေခံအချက်အလက်

၁.၁။ သဲကုန်းမြို့နယ်ပြမြေပုံ

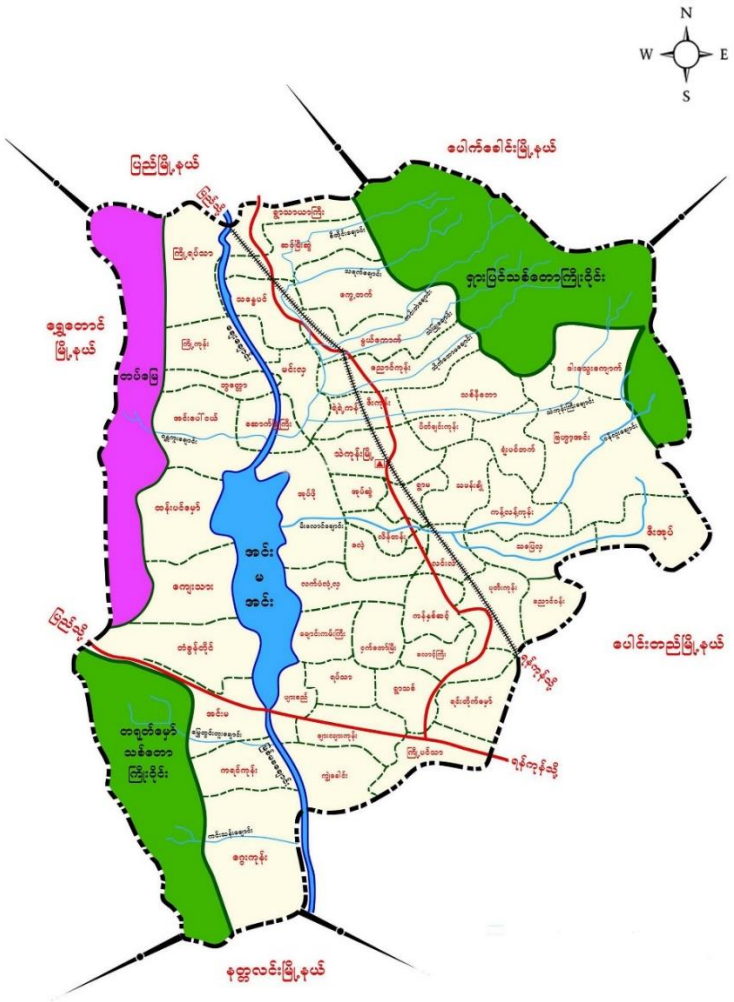

- တည်နေရာ – မြောက်လတ္တီတွဒ် – ၁၈ ၃၈' နှင့် အရှေ့လောင်ဂျီတွဒ် – ၉၅ ၂၃'
- နယ်နိမိတ် အရှေ့ဘက် – ပေါင်းတည်မြို့နယ်နှင့်ပေါက်ခေါင်းမြို့နယ်
  အနောက်ဘက် – ရွှေတောင်မြို့နယ်
  တောင်ဘက် – နတ္တလင်းမြို့နယ်နှင့်ပေါင်းတည်မြို့နယ်
  မြောက်ဘက် – ပေါက်ခေါင်းမြို့နယ်နှင့် ပြည်မြို့နယ်
- မြို့အကျယ်အဝန်း – ၂၉၉.၀၇ စတုရန်းမိုင် (၁၉၁၉၁၇ ဧက)
- ကျေးရွာအုပ်စု – (၄၉)အုပ်စု
- ကျေးရွာပေါင်း – (၃၀၈) ရွာ
- အိမ်ခြေ – ၂၆၅၂၅
- အိမ်ထောင်စု – ၂၇၇၄၆
- လူဦးရေ – ၉၈၄၆၄

၁.၂။ ကျေးရွာအုပ်စုမြေပုံ

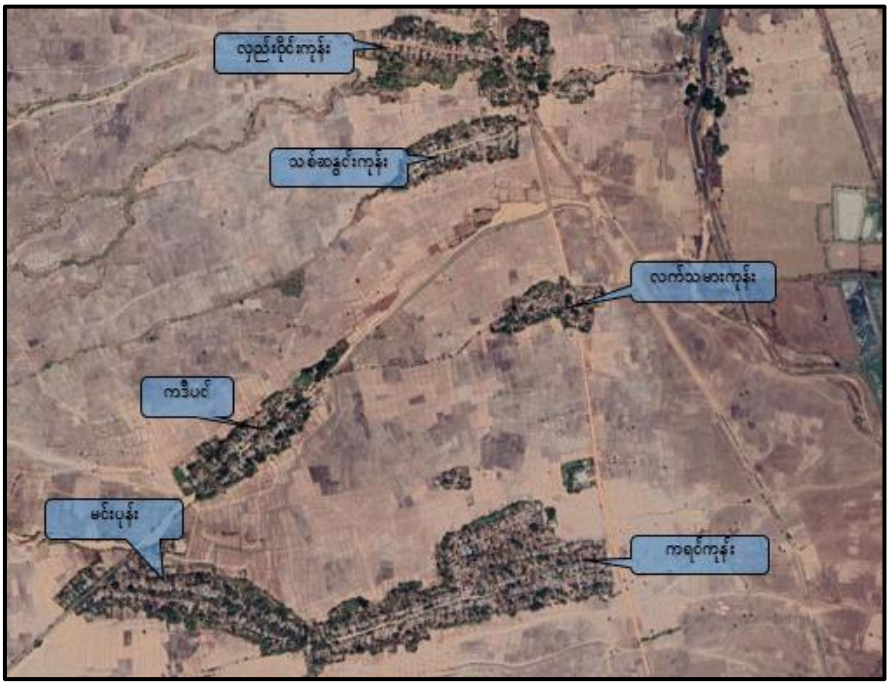

က) အိမ်ခြေ - ၅၇

ခ) အိမ်ထောင်စု - ၅၇

ဂ) လူဦးရေ - ၂၂၂(ကျား ၁၁၅+ မ ၁၀၇)

ဃ) တိုင်းရင်းသားလူဦးရေ - ဗမာ ၂၂၂

င) ထိလွယ်ခိုက်လွယ်အုပ်စုလူဦးရေ - မရှိ

စ) ကျေးရွာအတွင်းရရှိနိုင်သောဝန်ဆောင်မှုများ -

ဆ) အဓိကစီးပွားရေးလုပ်ငန်း - စိုက်ပျိုးရေး

၁.၃။ အုပ်စုတွင်ပါဝင်သော ကျေးရွာစာရင်းများ

စဉ်	ကျေးရွာအမည်	အိမ်ထောင်စု	လူဦးရေ		
			ကျား	**မ**	**စုစုပေါင်း**
၁	ကရင်ကုန်း	၂၃၀	၃၂၆	၃၇၆	၇၀၂
၂	လှည်းဝိုင်းကုန်း	**၁၀၉**	**၁၉၉**	**၁၉၁**	**၃၉၀**
၃	ကဒီပင်	၆၁	၉၃	၁၀၃	၁၉၇
၄	မင်းပုန်း	၁၀၇	၁၆၁	၁၇၉	၃၄၀
၅	**လက်သမားကုန်း**	**၅၇**	**၁၁၅**	**၁၀၇**	၂၂၂
၆	သစ်စန္ဒင်းကုန်း	၇၅	၁၂၀	၁၂၅	၂၄၅

၁.၄။ ကျေးရွာသမိုင်းကြောင်းရာဇဝင်

အင်္ဂလိပ်ခေတ်လက်ထက်တွင်၁ အိမ် ၂ အိမ်သာနေထိုင်ပြီးလက်သမားပညာတက်မြောက်သူများသာနေရာသစ်လှည်း၊ထင်းလှည်းများလာရောက်ပြုပြင်သောကြောင့် အစွဲပြု၍ လက်သမားကုန်း ရွာဟု ရှေးရိုးအတိုင်းခေါ်ဝေါ်ကြသည်။

၂။ PSA/PRA လုပ်ငန်းစဉ်အနှစ်ချုပ်

စဉ်	အကြောင်းအရာ	ဦးတည်အုပ်စု	ရက်စွဲ	ပါဝင်ဆွေးနွေးသူ			အဓိက ဆွေးနွေးချက်များ
				ကျား	မ	ပေါင်း	
၁	လူမှုရေး အရင်းအမြစ်ပြဓေပုံ	၁။ ရပ်မိရပ်ဖ ၂။ ကော်မတီဝင် ၃။ ကျေးရွာလူထု	၁၈-၉-၂၀၁၉	၁၄	၁၁	၂၅	ကျေးရွာအတွင်း လူမှုရေးနှင့် သဘာဝသယံဇာတများ အကြောင်း ဖော်ထုတ်ဆွေးနွေးခြင်း
၂	ဥစ္စာဓနကြွယ်ဝမှု ဦးစားပေးအဆင့် သတ်မှတ်ခြင်း	၁။ ချမ်းသာ ၂။ အလယ်အလတ် ၃။ နွမ်းပါး	၁၈-၉-၂၀၁၉	၅	၆	၁၁	ကျေးရွာအတွင်း ဥစ္စာဓနပိုင်ဆိုင်မှု အဆင့် ဖော်ထုတ်ဆွေးနွေးခြင်း
၃	အရင်းအမြစ်အသုံးချမှု ဖော်ထုတ်ခြင်းဇယား	၁။ အမျိုးသား၊ အမျိုးသမီးများ	၁၈-၉-၂၀၁၉	၁၂	၁၅	၂၇	အမျိုးသား၊ အမျိုးသမီးများမှ ကျေးရွာအတွင်း အရင်းအမြစ်များ ထိန်းချုပ်မှုနှင့် သုံးစွဲမှုအခြေအနေ
၄	ရာသီခွင်ပြ ပြက္ခဒိန်	၁။ ရပ်မိရပ်ဖ ၂။ ကော်မတီဝင် ၃။ ကျေးရွာလူထု	၁၈-၉-၂၀၁၉	၁၀	၁၁	၂၁	၁၂လ ရာသီအတွင်း ကျေးရွာလူမှုရေး၊ စီးပွားရေး၊ မိုးလေဝသ စသည်အကြောင်းများ ဆွေးနွေးခြင်း
၅	ကျား/မ ရေးရာကဏ္ဍ	၁။ အမျိုးသား၊ အမျိုးသမီးများ	၁၈-၉-၂၀၁၉	၈	၁၁	၁၉	အမျိုးသား၊ အမျိုးသမီးများ စွမ်းဆောင်နိုင်မှု အခန်းကဏ္ဍများ အကြောင်းဆွေးနွေးခြင်း
၆	အဖွဲ့အစည်း ချိတ်ဆက်မှုမြေပုံ	၁။ ကျေးရွာ အုပ်ချုပ်ရေးအဖွဲ့ ၂။ ဖွံ့ဖြိုးရေး လုပ်ဆောင်နေ သည့်အဖွဲ့	၁၈-၉-၂၀၁၉	၁၀	၁၀	၂၀	ကျေးရွာအတွင်းနှင့် ကျေးရွာပြင်ပရှိ အဖွဲ့အစည်းများနှင့် ကျေးရွာလူထုချိတ်ဆက်နိုင်မှုကို ဆွေးနွေးဖော်ထုတ်ခြင်း

၂.၁။ လူမှုရေးအရင်းမြစ်ပြမြေပုံ

ကျေးရွာလူထုအား မြေပုံရေးဆွဲစေပြီး ထိုမြေပုံအားအသုံးပြု၍ အဓိကအခက်အခဲများကို ဆွေးနွေးပြီး၊ ကျေးရွာလူထုအား ၎င်းတို့၏ ပြဿနာများ၊ အရင်းအမြစ်များနှင့် အခြေခံအဆောက်အဦးများအား စိစစ်ဖော်ထုတ်ရန်။



<u>ဆွေးနွေးချက်နှင့် ဆန်းစစ်ချက်</u>

- **အိမ်ခြေပေါင်း ၅၉ အိမ်ရှိပြီး အသက်မွေးဝမ်းကြောင်းမှာ လယ်ယာစိုက်ပျိုးရေးဖြစ်သည်။ ကျေးရွာတွင်ရေများရှိသော်လည်းရေမအောင်မြင်သဖြင့် သောက်သုံးရေလုံလောက်မှုမရှိခြင်း လျှပ်စစ်မီးမရရှိသေးသဖြင့်ကျေးရွာအတွင်းရှိသစ်ပင်ကြီးများကို လျှပ်စစ်မီးရရှိရန် ခုတ်လှဲခဲ့ပါသည်**
- **နောင် ၅ နှစ် အတွင်း လျှပ်စစ်မီး၊ စာကြည့်တိုက်၊ရွာတွင်းလမ်း ကွန်ကရစ် လမ်း၊ရေတွင်း၊ရေစုပ်စက်၊ရေကန်**

၂.၂။ ဥစ္စာဓနကြွယ်ဝမှုအဆင့်သတ်မှတ်ခြင်း

ကျေးရွာအတွင်း စီပွားရေးအခြေအနေ ကွာခြားသောအုပ်စုများကို စိစစ်ရန်၊ ထိုအုပ်စုများအားလုံး ကျေးရွာစီမံချက်ရေးဆွဲရာတွင်ပါဝင်စေရန်နှင့် ကျေးရွာဖွံ့ဖြိုးတိုးတက်ရေး စီမံကိန်းမှ အကျိုးအမြတ်များကို ထိုအုပ်စုများအားလုံး ရရှိစေရန်။



<u>ဆွေးနွေးချက်နှင့် ဆန်းစစ်ချက်</u>

- **နွမ်းပါးသောအိမ်ထောင်စုမှာ ၃၂ ရှိပြီး လုပ်လက်စား ၊လယ်ယာပိုင်ဆိုင်မှုမရှိခြင်း ပုံမှန် ဝင်ငွေမရှိခြင်းထို့ကြောင့်ဖြစ်သည်။ ဖွံ့ဖြိုးရေးလုပ်ငန်းများတွင်ပူးပေါင်းပါဝင်လိုစိတ်အပြည့်ရှိပါသည်။**
- **ဆောက်လုပ်ရေးလုပ်ငန်းများ၊လမ်းတံတားများမှ ထိုသူများကိုဝင်ငွေရရှိလာအောင်ဖန်တီးပေးနိုင်မည်။**
- **ထိုသူများပိုင်ဆိုင်မှုများမှာ ဝက်၊ကြက်၊ဆိုင်ကယ်၊ တီဗီ၊ဖုန်း၊သွပ်မိုး၊ အင်ဖတ်မိုး၊ထရံကာ၊ အင်ဖတ်ကာ၊ စသည်တို့ပိုင်ဆိုင်ကြသည်။**

၂.၃။ ကျား၊မ အရင်းအမြစ် အသုံးပြုမှု၊ ထိန်းချုပ်မှု

အမျိုးသားနှင့် အမျိုးသမီးတို့မှ ပိုင်ဆိုင်၊ အသုံးချ၊ ထိန်းချုပ်သည့် အရင်းအမြစ်များအား ခွဲခြမ်းစိတ်ဖြာခြင်း။



<u>ဆွေးနွေးချက်နှင့် ဆန်းစစ်ချက်</u>

- အရင်းမြစ် သုံးစွဲမှုတွင် လယ်ယာသုံးစက်ပစ္စည်း၊ သုံးဘီးဆိုင်ကယ်၊လက်သမား၊ ပန်းရံ၊ဆံပင်ညှပ်တို့ကိုအမျိုးသားများထိန်းချုပ်တွေ့ရှိရပါသည်။ အမျိုးသမီးများသုံးစွဲမှုမှာ နည်းပါးပါသည်။ကုန်စုံဆိုင်၊လက်ရက်ကမ်း၊အပ်ချုပ်စက်၊တို့ကို အမျိုးသမီးထိန်းချုပ်သုံးစွဲနေပါသည်။ဆိုင်ကယ်၊အုတ်လုပ်ငန်း၊ဖုန်း၊မွေးမြူရေး၊မြေပြင်လုပ်ငန်း၊စက်ဘီး၊လယ်၊ နွားလှည်း၊တို့ကို အမျိုးသမီး၊အမျိုးသားများသုံးစွဲထိန်းချုပ်ပါသည်။ပြုပြင်ခြင်း၊ဆုံးဖြတ်ချက်ချခြင်းတို့ကို၊ အမျိုးသားများသာလုပ်ကြပါသည်။
- အရင်းမြစ် ထိန်းချုပ်မှုမှာ အမျိုးသား များပြီး အမျိုးသမီး နည်းနေသည်ကိုတွေ့ရပါသည်။
- အမျိုးသမီး၊အမျိုးသားများအား အတူတကွ ထိန်းချုပ်မည်ဆိုလျှင် ဖွံ့ဖြိုးတိုးတက်မှုပိုမိုမြင့်မား လာစေမည်။

၂.၄။ ရာသီခွင်ပြ ပြက္ခဒိန် ဆန်းစစ်ချက်နှင့် ဆွေးနွေးချက်

ကျေးရွာတွင် တစ်နှစ်ပတ်လုံး ကွဲပြားခြားနားသောအချိန်အလိုက် မည်သည်တို့ဖြစ်ပျက်ဆောင်ရွက်ခဲ့သည် တို့ကို မှတ်တမ်းထားရှိရန်၊ ဤပြက္ခဒိန်ကို အသုံးပြုပြီး စီမံကိန်းအားမည်သည့်အချိန်တွင် အကောင်အထည်ဖော် ဆောင်ရွက်လျှင် အကောင်းဆုံးဖြစ်ကြောင်း ဆုံးဖြတ်နိုင်ရန်။

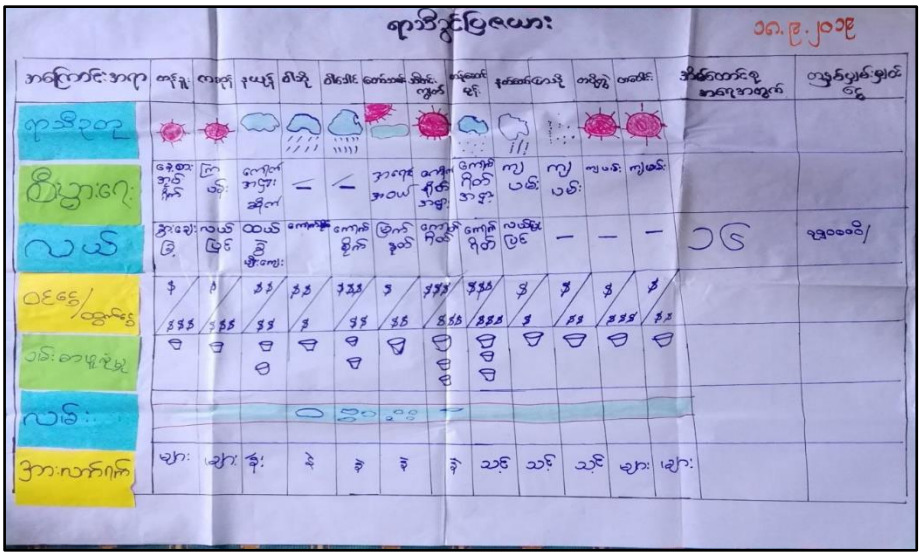

<u>ဆွေးနွေးချက်နှင့် ဆန်းစစ်ချက်</u>

- **-ရာသီဥတုနှင့်ပတ်သက်ပြီး အနေအထား မှန်ကန်ပါသည်။**
- **-စိုက်ပျိုးရေးနှင့် အလုပ်အကိုင်များမှာလယ်ကိုသာအဓိကထားစိုက်၍အိမ်ထောင်စုအရေအတွက်၁၆ ခန့်နှင့် တစ်နှစ်ဝင်ငွေပျဉ်းမျှ ၇ သိန်းခွဲ။**
  လက်လုပ်လက်စားများပြီးကျပန်းလုပ်ကိုင်ခြင်း၊<u>ဝင်ငွေထွက်ငွေမျှတအောင်သုံးစွဲရပါသည်။</u>
  <u>လက်လုပ်လက်စားများဟာ စိုက်ပျိုးရိတ်သိမ်းချိန်တွင် အဆင်ပြေပြီး ကျန်လများတွင် အဆင်မပြေပါ။</u>
  <u>မိုးရာသီတွင် ဗွက်ထပြီး သဲလမ်းသာရှိပါသည်၊နွေရာသီတွင်သဲဖုန်များ ထူထပ်ပြီးသွားလာရအဆင်မပြေပါ၊ နေ့စားသမားများသဖြင့်အားလပ်ရက်ပုံမှန်မရှိပါ။</u>

၂.၅။ ကျား၊မ ပင့်ကူအိမ်သုံးသပ်ခြင်း

ကျေးရွာအတွင်းရှိ အမျိုးသမီးများ၏ အခြေအနေကို နားလည် သဘောပေါက်စေရန်။

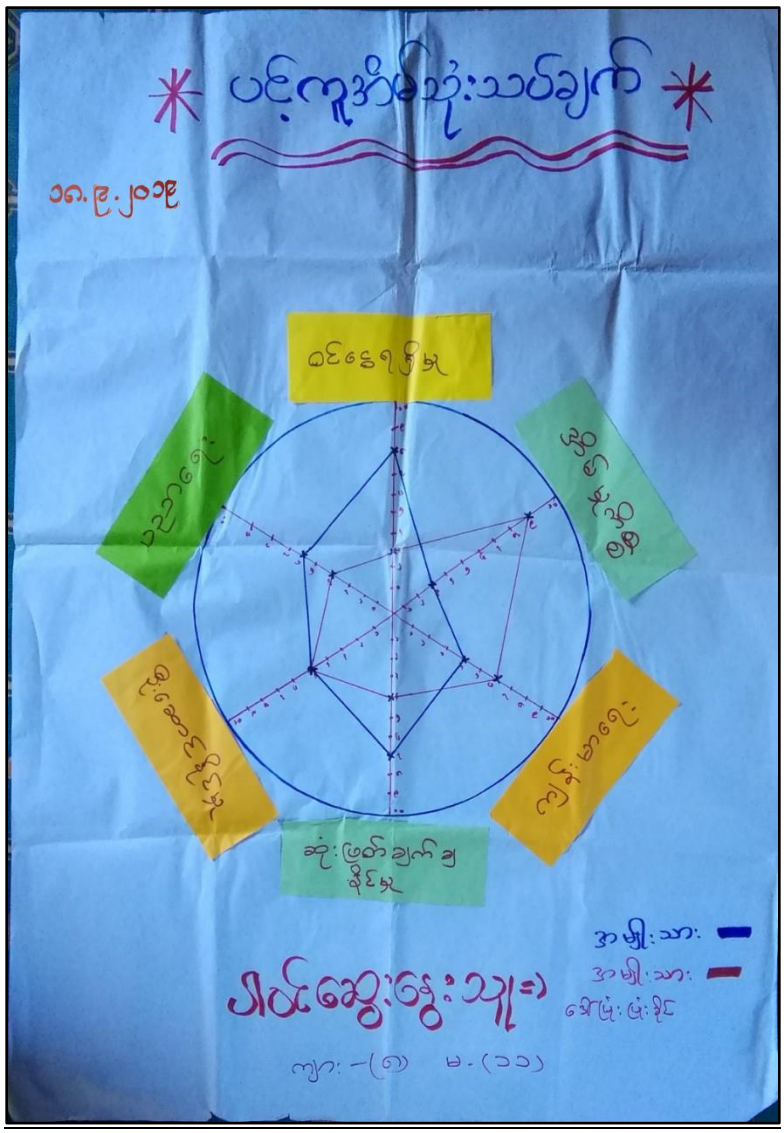

<u>ဆွေးနွေးချက်နှင့် ဆန်းစစ်ချက်</u>

အမျိုးသမီးများသည် မိရိုးဖလာထုံးစံအရ အိမ်မှုကိစ္စများတွင် အချိန်ကုန်နေရသဖြင့် ဝင်ငွေရရှိမှု၊ဆုံးဖြတ်ချက်ချရာတွင်နှင့် ပူးပေါင်းပါဝင်မှုတို့တွင် အားနည်းပါသည်။
ပညာရေးလက်လှမ်းမှီလည်းနည်းပါသည်၊ကျန်းမာရေး၊ပညာရေးတို့တွင်မြင့်မားလာစေရန် စွမ်းဆောင်မှုများ မြှင်တင်နိုင်သည်။အမျိုးသမီးများသီးသန့်ခွဲပြီးသင်တန်းများပေးခြင်းဖြင့် ဖွံ့ဖြိုးရေးလုပ်ငန်းများ တွင်ဆောင်

ရွက်နိုင်သည်။

၂.၆။ အဖွဲ့အစည်းအချိတ်ဆက်ပြ ဗင်းပုံစံသုံးသပ်ခြင်း

ကျေးရွာလူထုအား ၎င်းတို့ကျေးရွာအတွင်းရှိ အဓိကအုပ်စုများ၊ အဖွဲ့အစည်းများရှိနေမှုကို သိရှိစေရန်နှင့် ၎င်း အဖွဲ့အစည်းအုပ်စုများ ဆက်စပ်နေမှုကို သိရှိစေရန်။

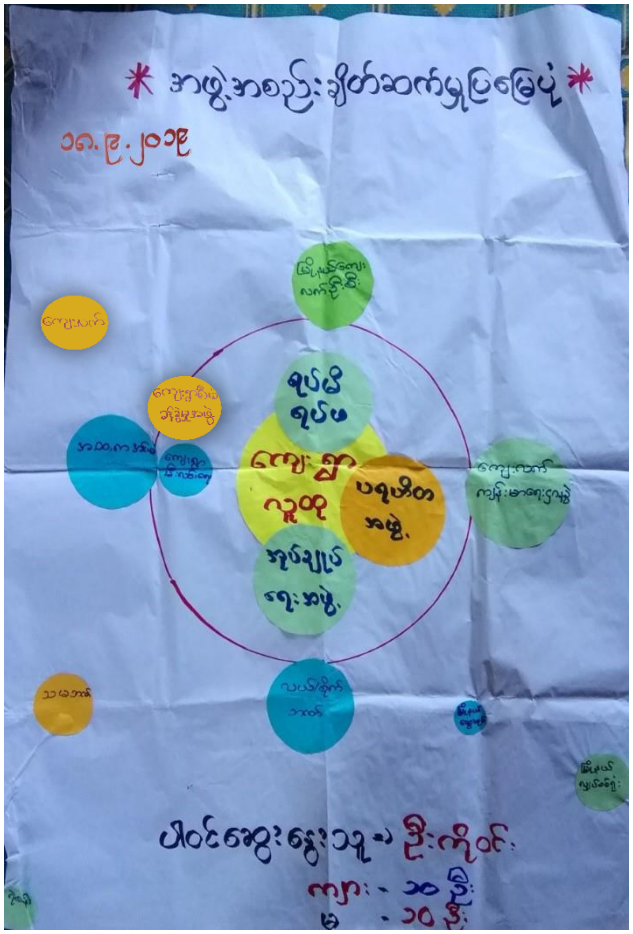

<u>ဆွေးနွေးချက်နှင့် ဆန်းစစ်ချက်</u>

- ကျေးရွာအတွင်းအဖွဲ့အစည်းများတွင်ရပ်မိရပ်ဖ၊ပရဟိတ၊မီးကော်မတီ၊ဂေါပက၊အုပ်ချုပ်ရေး၊အဖွဲ့များဖြစ်ပါသည်။
- ကျေးရွာပြင်ပရှိ အဖွဲ့အစည်းများ မှာ ကျေးလတ်ကျန်းမာရေးအဖွဲ့အစည်းများ၊သမ ဘဏ်၊ စိုက်ဘဏ် ၊မြို့နယ်ထွေအုပ်ရုံးအင်းမ အထက၊ရဲစခန်း၊လျှပ်စစ်ရုံးတို့နှင့် ချိတ်ဆက်မှုရှိသည်။
- ရပ်မိရပ်ဖ၊ပရဟိတ၊အုပ်ချုပ်ရေး၊မီးကော်မတီတို့သည် အမျိုးသား၊ အမျိုးသမီးပူးပေါင်း ဖွဲ့စည်းထားသည်။ မြို့နယ်ထွေအုပ်ရုံး စိုက်ဘဏ် ကျေးလတ်ကျန်းမာရေးအဖွဲ့အစည်းများ၊သမ ဘဏ်၊ အင်းမ အထက၊ရဲစခန်း၊လျှပ်စစ်ရုံးတို့ကို အုပ်ချုပ်ရေးက ဆောင်ရွက်ကြသည်။
  ရဲစခန်းဟာအကြောင်းပေါ်လာမှသာလာပါသည်။

၃။ ဖောင်ပုံစံများ

၃.၁။ ပုံစံ-၁။ ကျေးရွာအခြေခံအချက်အလက်များ (ပထမနှစ်စက်ဝန်း)

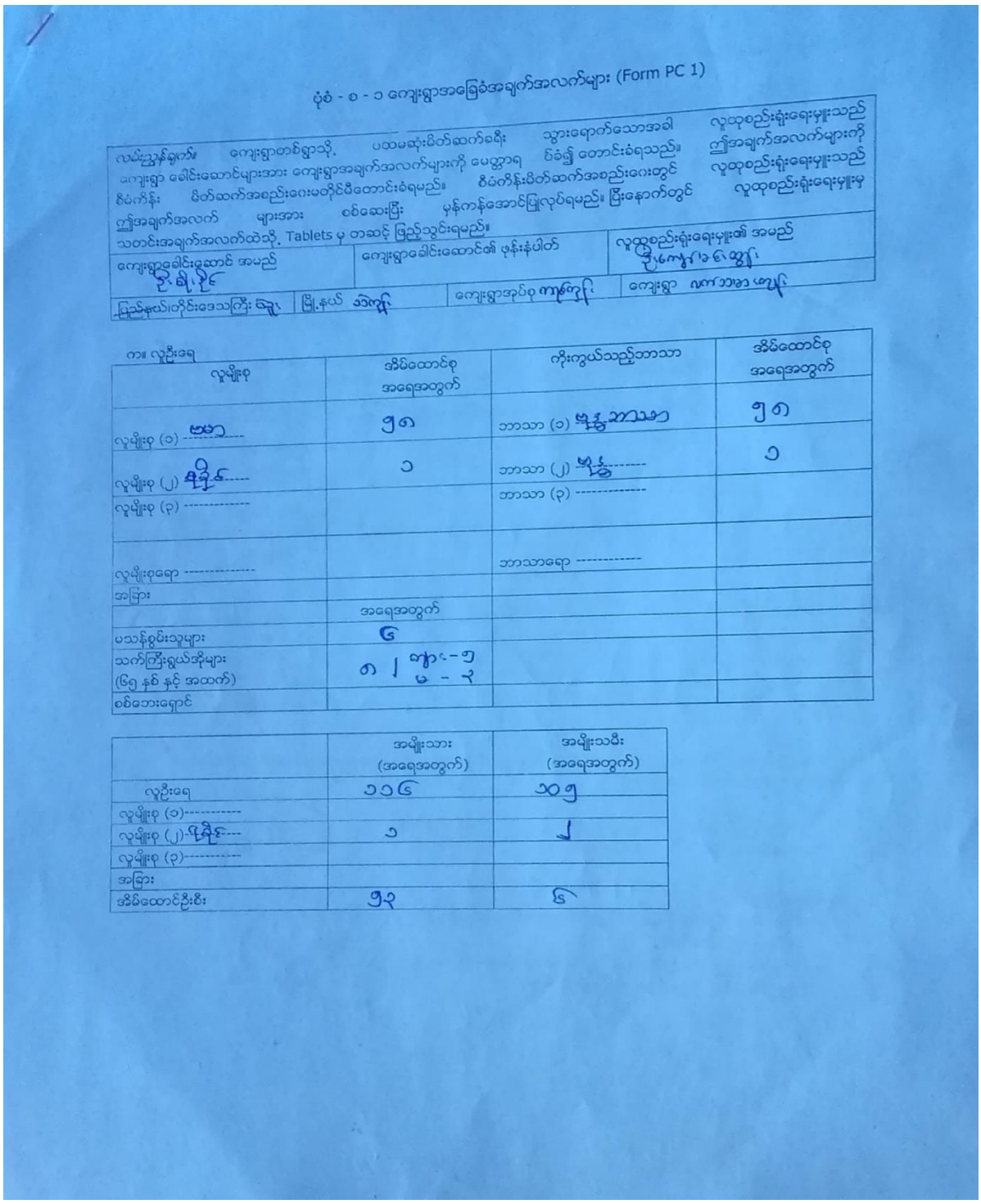

ပုံစံ - စ - ၁ ကျေးရွာအခြေခံအချက်အလက်များ (Form PC 1)

လမ်းညွှန်ချက်။ ကျေးရွာတစ်ရွာသို့ ပထမဆုံးမိတ်ဆက်ခရီး သွားရောက်သောအခါ လူထုစည်းရုံးရေးမှူးသည် ကျေးရွာ ခေါင်းဆောင်များအား ကျေးရွာအချက်အလက်များကို မေတ္တာရပ်ခံ၍ တောင်းခံရသည်။ ဤအချက်အလက်များကို စီမံကိန်း မိတ်ဆက်အစည်းဝေးမတိုင်မီတောင်းခံရမည်။ စီမံကိန်းမိတ်ဆက်အစည်းဝေးတွင် လူထုစည်းရုံးရေးမှူးသည် ဤအချက်အလက် များအား စစ်ဆေးပြီး မှန်ကန်အောင်ပြုလုပ်ရမည်။ ပြီးနောက်တွင် လူထုစည်းရုံးရေးမှူးမှ သတင်းအချက်အလက်ထဲသို့ Tablets မှ တဆင့် ဖြည့်သွင်းရမည်။

ကျေးရွာခေါင်းဆောင် အမည် ဦးရီးနိုင်	ကျေးရွာခေါင်းဆောင်၏ ဖုန်းနံပါတ်	လူထုစည်းရုံးရေးမှူး၏ အမည် ဦးကျော်မင်းထွန်း
ပြည်နယ်၊တိုင်းဒေသကြီး ရှား	မြို့နယ် သဲကျန်	ကျေးရွာအုပ်စု ကျမ်ကျန်း
ကျေးရွာ ဂက်သာမာ ကျေးရွာ		

က။ လူဦးရေ

လူမျိုးစု	အိမ်ထောင်စု အရေအတွက်	ကိုးကွယ်သည့်ဘာသာ	အိမ်ထောင်စု အရေအတွက်
လူမျိုးစု (၁) ----------	၅၈	ဘာသာ (၁) ----------	၅၈
လူမျိုးစု (၂) ----------	၁	ဘာသာ (၂) ----------	၁
လူမျိုးစု (၃) ----------		ဘာသာ (၃) ----------	
လူမျိုးစုရော ----------		ဘာသာရော ----------	
အခြား			
	အရေအတွက်		
မသန်စွမ်းသူများ	၆		
သက်ကြီးရွယ်အိုများ (၆၅ နှစ် နှင့် အထက်)	၈ ၂ ကျား - ၅ မ - ၃		
စစ်ဘေးရှောင်			

	အမျိုးသား (အရေအတွက်)	အမျိုးသမီး (အရေအတွက်)
လူဦးရေ	၁၁၆	၁၀၅
လူမျိုးစု (၁)----------		
လူမျိုးစု (၂)----------	၁	၂
လူမျိုးစု (၃)----------		
အခြား		
အိမ်ထောင်ဦးစီး	၅၃	၆

(၉) အခြေခံအဆောက်အအုံ အသုံးအဆောင်များ

စာသင်ကျောင်း	အမှတ်ခြစ်ပါ	ကျန်းမာရေး	အမှတ်ခြစ်ပါ	ဘာသာရေး အဆောက်အအုံများ	အမှတ်ခြစ်ပါ
မူကြိုကျောင်း	☐	တိုက်နယ်ဆေးရုံ	☐	ဓမ္မတီ	☑
မူလတန်းကျောင်း	☐	ကျန်းမာရေးဌာန	☐	ဘုန်းကြီးကျောင်း	☐
မူလွှန်ကျောင်း	☐	ကျန်းမာရေးဌာနခွဲ	☐	ဟိန္ဒူဘုရားကျောင်း	☐
အလယ်တန်းကျောင်း	☐	ဆေးပေးခန်း	☐	ခရစ်ယာန်ကျောင်း	☐
လယ်လွှန်ကျောင်း	☐	အခြား	☐	ဗလီ	☐
အထက်တန်းကျောင်း	☐			အခြား	☑
အခြား	☐				
မှတ်ချက်		မှတ်ချက်		မှတ်ချက်	တာ်ဆောင်

(၈) ကျွမ်းကျင်သူများမှတ်တမ်း (ကျေးရွာတွင်နေထိုင်သော သို့မဟုတ် တခြားရွာမှလာရောက်သော ကျွမ်းကျင်သူများ)

(၁) စာသင်ကျောင်း			(၂) ကျန်းမာရေး			(၃) လက်မှုပညာရှင်		
	ရွာတွင်နေထိုင်သူ	အခြားရွာမှလာသူ		ရွာတွင်းနေထိုင်သူ	အခြားရွာမှလာသူ		ရွာတွင်းနေထိုင်သူ	အခြားရွာမှလာသူ
မူလတန်းပြဆရာ/မ	☐	☐	ဆရာဝန်	☐	☐	လက်သမား	☑	☐
အထက်တန်းပြဆရာ/မ	☐	☐	လက်ထောက် ကျန်းမာရေးမှူး	☐	☐	ပန်းရံ	☑	☐
အလယ်တန်းပြဆရာ/မ	☐	☐	အမျိုးသမီးကျန်းမာရေး ဆရာမ	☐	☐	လျှပ်စစ်ကျွမ်းကျင်၊ မီးသမား	☑	☐
မူကြိုဆရာ/မ	☐	☐	သားဖွားဆရာမ	☐	☐	ရေပိုက်သွယ်သူ	☑	☐
အခြား	☐	☐	ပြည်သူ့ကျန်းမာရေးလုပ်သား	☐	☐	စက်ပြင်ဆရာ	☐	☐
မှတ်ချက်			မှတ်ချက်			မှတ်ချက်		

(ဃ) ကျေးရွာသို့ရောက်ရှိနိုင်သည့် လမ်းအခြေအနေ /ကျေးရွာတစ်ရွာသည် ၎င်း၏ ကျေးရွာအုပ်စုနှင့် ဆက်သွယ်ထားသော လမ်းအခြေအနေ (အောက်ပါတို့ကိုပိုင်းပါ)

ကျောက်ကြမ်းလမ်း ကတ္တရာလမ်း ကွန်ကရစ်လမ်း မော်တော်ဆိုင်ကယ်လမ်း
ကျောက်ခင်းလမ်း မြေသားလမ်း လူသွားလမ်း အခြား ---

(င) ကျေးရွာဖွံ့ဖြိုးမှုစီမံချက်

(၁) လူထုဗဟိုပြုစီမံကိန်းမစတင်မီ ဤကျေးရွာတွင်ကျေးရွာဖွံ့ဖြိုးမှု စီမံချက်ရှိခဲ့ပါသလား? ပိုင်းပါ / ရှိပါသည်/မရှိပါ/မသိပါ

(၂) ရှိခဲ့ပါလျှင် ဤစီမံချက်ကို မည်သည့် ခုနှစ်တွင်ပြင်ဆင်ခဲ့ပါသနည်း? နှစ်--------/မသိပါ

(၃)ဤစီမံချက်ကို မြို့နယ်မှအတည်ပြုခဲ့ပါသလား? ပြုခဲ့ပါသည်/မပြုခဲ့ပါ /မသိပါ

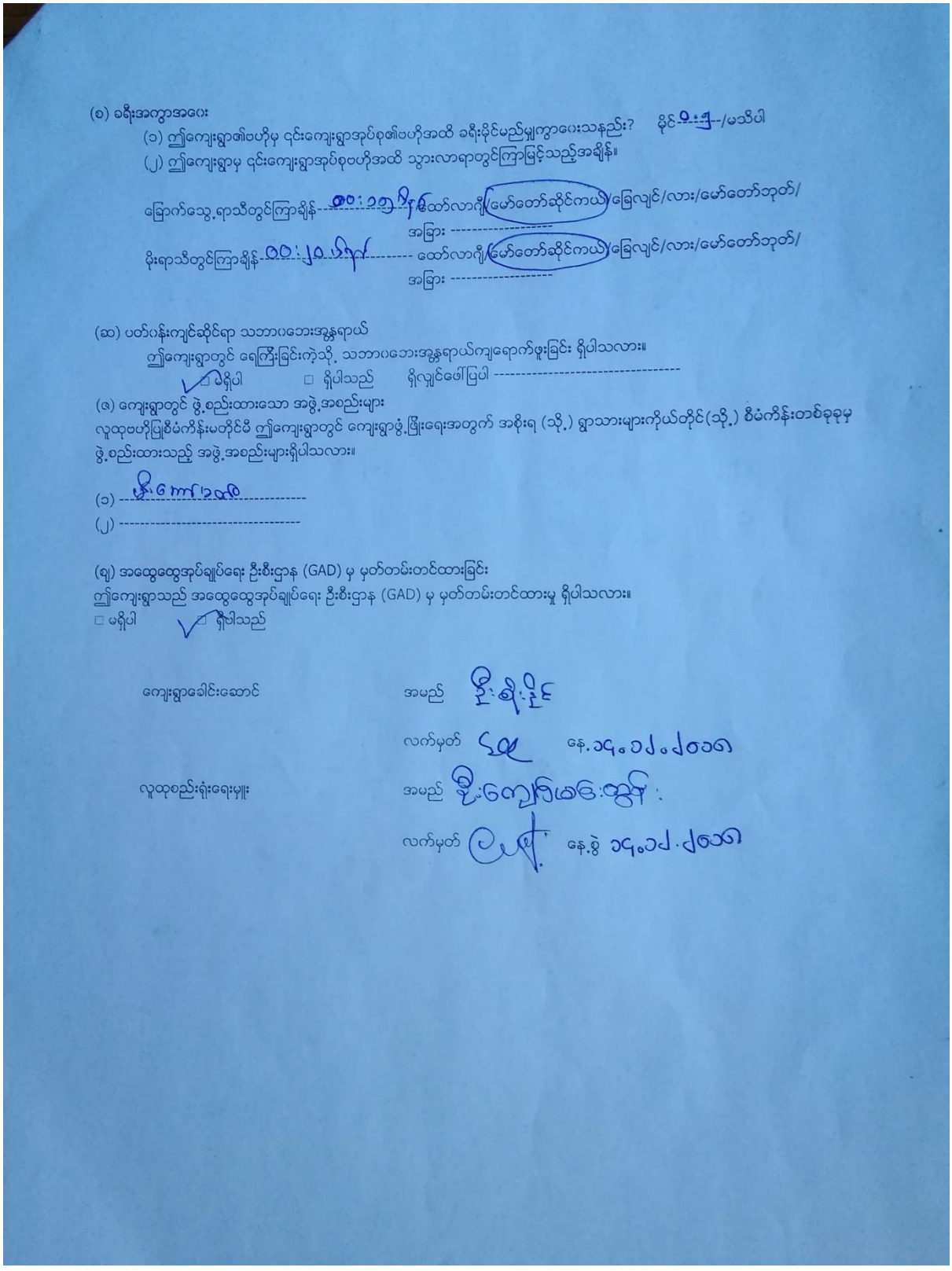

(စ) ခရီးအကွာအဝေး

(၁) ဤကျေးရွာ၏ဗဟိုမှ ၎င်းကျေးရွာအုပ်စု၏ဗဟိုအထိ ခရီးမိုင်မည်မျှကွာဝေးသနည်း? မိုင် ၀.၅ /မသိပါ

(၂) ဤကျေးရွာမှ ၎င်းကျေးရွာအုပ်စုဗဟိုအထိ သွားလာရာတွင်ကြာမြင့်သည့်အချိန်။

ခြောက်သွေ့ရာသီတွင်ကြာချိန် ၀၀:၁၅ မိုင်း ထော်လာဂျီ/မော်တော်ဆိုင်ကယ်/ခြေလျင်/လား/မော်တော်ဘုတ်/
အခြား ----------

မိုးရာသီတွင်ကြာချိန် ၀၀:၂၀ မိုင်း ထော်လာဂျီ/မော်တော်ဆိုင်ကယ်/ခြေလျင်/လား/မော်တော်ဘုတ်/
အခြား ----------

(ဆ) ပတ်ဝန်းကျင်ဆိုင်ရာ သဘာဝဘေးအန္တရာယ်

ဤကျေးရွာတွင် ရေကြီးခြင်းကဲ့သို့ သဘာဝဘေးအန္တရာယ်ကျရောက်ဖူးခြင်း ရှိပါသလား။

☑ မရှိပါ ☐ ရှိပါသည် ရှိလျှင်ဖော်ပြပါ ----------

(ဇ) ကျေးရွာတွင် ဖွဲ့စည်းထားသော အဖွဲ့အစည်းများ

လူထုဗဟိုပြုစီမံကိန်းမတိုင်မီ ဤကျေးရွာတွင် ကျေးရွာဖွံ့ဖြိုးရေးအတွက် အစိုးရ (သို့) ရွာသားများကိုယ်တိုင်(သို့) စီမံကိန်းတစ်ခုခုမှ ဖွဲ့စည်းထားသည့် အဖွဲ့အစည်းများရှိပါသလား။

(၁) ဦးကျော်ဆိုင်

(၂) ----------

(ဈ) အထွေထွေအုပ်ချုပ်ရေး ဦးစီးဌာန (GAD) မှ မှတ်တမ်းတင်ထားခြင်း

ဤကျေးရွာသည် အထွေထွေအုပ်ချုပ်ရေး ဦးစီးဌာန (GAD) မှ မှတ်တမ်းတင်ထားမှု ရှိပါသလား။

☐ မရှိပါ ☑ ရှိပါသည်

ကျေးရွာခေါင်းဆောင် အမည် ဦးစိုးဦင်

လက်မှတ် နေ့ ၁၄.၁၂.၂၀၁၈

လူထုစည်းရုံးရေးမှူး အမည် ဦးကျော်မင်းတွန်း

လက်မှတ် နေ့စွဲ ၁၄.၁၂.၂၀၁၈

၃.၂။ ပုံစံ-၂။ စီမံကိန်းစက်ဝန်းအချိန်ဇယား (ပထမနှစ်စက်ဝန်း)

ပုံစံ - ၈ - ၂ - စီမံကိန်းစတင်ခန့်မှန်းအဖြစ်သား (PC 2)

ဒေသဆိုင်ရာ ဖွံ့ဖြိုးရေးဦးစားပေးအစီအစဉ်/အစီအမံများအတွင်း ခန့်မှန်းစီမံကိန်းအဖြစ်သားကို ဖော်ပြထားသည့် စီမံကိန်း၏ ရည်မှန်းချက်များ

စီမံကိန်း၏ ရည်ရွယ်ချက်များ

ခန့်မှန်းအဖြစ်သားကုန်ဆုံးသည့် ရက်စွဲ ၁၀.၁၂.၂၀၂၁ စတင်ခဲ့သည့် ရက်စွဲ ၁၀.၁.၂၀၂၁ (ခ) ခန့်မှန်းသည် □ (ဂ) အမှန်တကယ် ☑

ပြည်နယ်/တိုင်း ပဲခူး ဖြစ်နယ် သဲကုန်း စီမံကိန်း ဘဏ္ဍာရေးနှစ် ၂၀၂၀-၂၀၂၁

စီမံကိန်းဆိုင်ရာ လုပ်ဆောင်ချက်များ	စီမံကိန်း			ကုန်ကျစရိတ်								ပြီးစီးသည့် ရာခိုင်နှုန်း
	စတင်သည့် ရက်စွဲ	ပြီးဆုံးသည့် ရက်စွဲ	ခန့်မှန်းကုန်ကျစရိတ်	ယခင်နှစ်အထိ	ယခုနှစ်		ယခုနှစ်အတွက် ခန့်မှန်းကုန်ကျစရိတ်		ယခုနှစ်အတွက် ပြင်ဆင်ခန့်မှန်းကုန်ကျစရိတ်		ယခုနှစ်အတွက် ပြင်ဆင်ခန့်မှန်းကုန်ကျစရိတ်	
					ဘဏ္ဍာရေးနှစ်အတွင်း ကုန်ကျစရိတ်	ဘဏ္ဍာရေးနှစ်အတွင်း ကုန်ကျစရိတ်	ဘဏ္ဍာရေးနှစ်အတွင်း ကုန်ကျစရိတ်	ဘဏ္ဍာရေးနှစ်အတွင်း ကုန်ကျစရိတ်	ဘဏ္ဍာရေးနှစ်အတွင်း ကုန်ကျစရိတ်	ဘဏ္ဍာရေးနှစ်အတွင်း ကုန်ကျစရိတ်	ဘဏ္ဍာရေးနှစ်အတွင်း ကုန်ကျစရိတ်	ဘဏ္ဍာရေးနှစ်အတွင်း ကုန်ကျစရိတ်	
၁။ လက်ရှိစီမံကိန်းများအတွက် ငွေကြေးအရင်းအမြစ်များ	၁၀.၁.၂၀၂၁	၁၀.၁.၂၀၂၁	၁၀၀.၀၀၀.၀၀၀	၁၀	၂၀	၃၀	၂၀	၃၀	၂၀	၃၀	၂၀	၃၀
၂။ လက်ရှိစီမံကိန်းများအတွက် ဝန်ထမ်းအင်အား	၁၀.၁.၂၀၂၁	၁၀.၁.၂၀၂၁	၁၀၀.၀၀၀.၀၀၀	၁၀	၂၀	၃၀	၂၀	၃၀	၂၀	၃၀	၂၀	၃၀
၃။ လက်ရှိစီမံကိန်းများအတွက် ပစ္စည်းကိရိယာများ												
၄။ လက်ရှိစီမံကိန်းများအတွက် ပစ္စည်းကုန်ကြမ်းများ												
၅။ လက်ရှိစီမံကိန်းများအတွက် ဝန်ဆောင်မှုများ												
၆။ လက်ရှိစီမံကိန်းများအတွက် အခြားသော ကုန်ကျစရိတ်များ												
၇။ ပြည်နယ်/တိုင်းဒေသကြီး အဆင့်ဆောင်ရွက်ရမည့် ဖွံ့ဖြိုးရေးလုပ်ငန်းများ	၁၀.၁.၂၀၂၁	၁၀.၁.၂၀၂၁	၁၀၀.၀၀၀.၀၀၀	၁၀	၂၀	၃၀	၂၀	၃၀	၂၀	၃၀	၂၀	၃၀
၈။ မြို့နယ်အဆင့် ဆောင်ရွက်ရမည့် ဖွံ့ဖြိုးရေးလုပ်ငန်းများ												
၉။ ကျေးရွာအဆင့် ဆောင်ရွက်ရမည့် ဖွံ့ဖြိုးရေးလုပ်ငန်းများ												
၁၀။ အခြားသော ဆောင်ရွက်ရမည့် ဖွံ့ဖြိုးရေးလုပ်ငန်းများ												

၃.၃။ ပုံစံ-၃။ ကျေးရွာဖွံ့ဖြိုးရေးဦးစားပေးအစီအစဉ်ဇယားထုတ်ပြန်ခြင်း)

ဒုတိယအတန်း ကြိုးစားမှုအဆင့်သတ်မှတ်ချက်	ကျောင်းသားအမည်	(ဒုတိယနှစ်အတွင်း ကြိုးစားမှုအဆင့်သတ်မှတ်ချက်) ရရှိမှုအရေအတွက်	ကြိုးစားမှုအဆင့်သတ်မှတ်ချက်ရရှိမှုအပေါ် အခြေခံ၍ ကျောင်းသားများကို ပြဌာန်းပေးသော ဆုလာဘ်	အမှတ်
				၂၀
				၁၉
				၁၈
		(၈+၁၀)		၁၇
		(၈)	ကျော်ဇံငြိမ်းမောင်	၁၆
		(၈)	မောင်မောင်ထွန်းလှိုင်	၁၅
		(၈+၈)	ဇော်ဇော်ဦး	၁၄
		(၈)	ကိုကိုဝင်းဦး	၁၃
		(၈+၈)	အောင်ကိုကိုဦး	၁၂
		(၈+၈)	ဇော်ဝင်းထွန်း	၁၁
		(၈+၈)	ကိုကိုဦး	၁၀

"ဂဏန်းတစ်ခုချင်းစီအတွက် ကြိုးစားမှုအဆင့်သတ်မှတ်ချက်ကို ကျောင်းသားတွေ ပြည့်မီအောင် ကြိုးစားရမည်ဖြစ်ပြီး ကြိုးစားမှုအဆင့်သတ်မှတ်ချက်ကို ပြည့်မီသော ကျောင်းသားများအား ဆုလာဘ်များ ချီးမြှင့်သွားမည်ဖြစ်ကြောင်း"

၃.၄။ ပုံစံ-၁။ ကျေးရွာအခြေခံအချက်အလက်များ (ဒုတိယနှစ်စက်ဝန်း)

ပုံစံ - စ - ၁ ကျေးရွာအခြေခံအချက်အလက်များ (Form PC 1)

လမ်းညွှန်ချက်။ ကျေးရွာတစ်ရွာသို့ ပထမဆုံးမိတ်ဆက်ခရီးသွားရောက်သောအခါ လူထုစည်းရုံးရေးမှူးသည် ကျေးရွာ ခေါင်းဆောင်များအားကျေးရွာအချက်အလက်များကိုမေတ္တာရပ်ခံ၍တောင်းခံရသည်။ဤအချက်အလက်များကိုစီမံကိန်းမိတ်ဆက်အစည်းဝေးမတိုင်မီတောင်းခံရမည်။စီမံကိန်းမိတ်ဆက်အစည်းဝေးတွင် လူထုစည်းရုံးရေးမှူးသည် ဤအချက်အလက်များအား စစ်ဆေးပြီး မှန်ကန်အောင်ပြုလုပ်ရမည်။ ပြီးနောက်တွင် လူထုစည်းရုံးရေးမှူးမှ သတင်းအချက်အလက်ထဲသို့ Tablets မှ တဆင့် ဖြည့်သွင်းရမည်။

ကျေးရွာခေါင်းဆောင် အမည်	ကျေးရွာခေါင်းဆောင်၏ ဖုန်းနံပါတ်		လူထုစည်းရုံးရေးမှူး၏အမည်
ဒေါ်ညွှန့်ညွှန့်ဆုံး	09-771414905		ဒေါ်နွေးနွေးကောင်
ပြည်နယ်၊တိုင်းဒေသကြီး	မြို့နယ်	ကျေးရွာအုပ်စု	ကျေးရွာ
ပဲခူး	သဲကုန်း	ကရင်ကုန်း	လက်သမားကုန်း

က။ လူဦးရေ

လူမျိုးစု	အိမ်ထောင်စုအရေအတွက်	ကိုးကွယ်သည့်ဘာသာ	အိမ်ထောင်စုအရေအတွက်
လူမျိုးစု (၁)---ဗမာ	၅၇	ဘာသာ(၁)-ဗုဒ္ဓဘာသာ	၅၇
လူမျိုးစု (၂)----------		ဘာသာ(၂)----------	
လူမျိုးစု (၃)----------		ဘာသာ(၃)----------	
လူမျိုးစုရော----------		ဘာသာရော----------	
အခြား			
	အရေအတွက်		
မသန်စွမ်းသူများ	၆		
သက်ကြီးရွယ်အိုများ (၆၅ နှစ် နှင့် အထက်)	၁၄		
စစ်ဘေးရှောင်			

	အမျိုးသား(အရေအတွက်)	အမျိုးသမီး(အရေအတွက်)	စုစုပေါင်းအရေအတွက်
လူဦးရေ ၂၂၂			
လူမျိုးစု (၁)---------- မမာ	၁၁၅	၁၀၇	၂၂၂
လူမျိုးစု (၂)----------			
လူမျိုးစု (၃)----------			
အခြား			
အိမ်ထောင်စုဦးစီး	၅၃	၄	၅၇

(ခ)အခြေခံအဆောက်အအုံ အသုံးအဆောင်များ

စာသင်ကျောင်း	အမှတ်ခြစ်ပါ	ကျန်းမာရေး	အမှတ်ခြစ်ပါ	ဘာသာရေးအဆောက်အအုံများ	အမှတ်ခြစ်ပါ
အထက်တန်းကျောင်း	☐	ဆေးရုံ	☐	စေတီ	☑
အလယ်တန်းကျောင်း	☐	ကျန်းမာရေးဌာန	☐	ဘုန်းကြီးကျောင်း	☐
မူလတန်းကျောင်း	☐	ကျန်းမာရေးဌာနခွဲ	☐	ဟိန္ဒူဘုရားကျောင်း	☐
မူကြိုကျောင်း	☐	ဆေးပေးခန်း	☐	ခရစ်ယာန်ကျောင်း	☐
အခြား	☐	အခြား	☐	ဗလီ	☐
				အခြား	☑
မှတ်ချက်		မှတ်ချက်		မှတ်ချက် ဓမ္မာရုံ	

(ဂ) ကျွမ်းကျင်သူများမှတ်တမ်း (ကျေးရွာတွင်နေထိုင်သော သို့မဟုတ် တခြားရွာမှလာရောက်သောကျွမ်းကျင်သူများ)

(၁) စာသင်ကျောင်း			(၂)ကျန်းမားရေး			(၃) လက်မှုပညာရှင်		
	ရွာတွင်နေထိုင်သူ	အခြားရွာမှလာသူ		ရွာတွင်းနေထိုင်သူ	အခြားရွာမှလာသူ		ရွာတွင်းနေထိုင်သူ	အခြားရွာမှလာ
မူလတန်းပြဆရာ/မ	☐	☐	ဆရာဝန်	☐	☐	လက်သမား	☑	☐
အထက်တန်းပြဆရာ/မ	☐	☐	လက်ထောက်ကျန်းမာရေးမှူး	☐	☐	ပန်းရံ	☑	☐
အလယ်တန်းပြဆရာ/မ	☐	☐	အမျိုးသမီးကျန်းမာရေးဆရာမ	☐	☐	လျှပ်စစ်ကျွမ်းကျင်၊ မီးသမား	☑	☐
မူကြိုဆရာ/မ	☐	☐	သားဖွားဆရာမ	☐	☐	ရေပိုက်သွယ်သူ	☑	☐
အခြား	☐	☐	ပြည်သူ့ကျန်းမာရေးလုပ်သား	☐	☐	စက်ပြင်ဆရာ	☐	☐
မှတ်ချက်			မှတ်ချက်			မှတ်ချက် ဂယောဆက်		

(ဃ) ကျေးရွာသို့ရောက်ရှိနိုင်သည့်လမ်းအခြေအနေ /ကျေးရွာတစ်ရွာသည် ၎င်း၏ကျေးရွာအုပ်စုနှင့် ဆက်သွယ်ထားသော လမ်းအခြေအနေ(အောက်ပါတို့ကိုဂိုင်းပါ)

ကျောက်ကြမ်းလမ်း ကတ္တရာလမ်း ကွန်ကရစ်လမ်း မော်တော်ဆိုင်ကယ်လမ်း

ကျောက်ခင်းလမ်း မြေသားလမ်း လူသွားလမ်း အခြား မြေနှီလမ်း (ကျောက်ချော)

(င) ကျေးရွာဖွံ့ဖြိုးမှုစီမံချက် ဝိုင်းပါ

(၁) လူထုဗဟိုပြုစီမံကိန်းမစတင်မှီ ဤကျေးရွာတွင်ကျေးရွာဖွံ့ဖြိုးမှုစီမံချက်ရှိခဲ့ပါသလား? ရှိပါသည်/မရှိပါ/မသိပါ

(၂) ရှိခဲ့ပါလျှင် ဤစီမံချက်ကို မည်သည့် ခုနှစ်တွင်ပြင်ဆင်ခဲ့ပါသနည်း? နှစ်--------/မသိပါ

(၃)ဤစီမံချက်ကို မြို့နယ်မှအတည်ပြုခဲ့ပါသလား? ပြုခဲ့ပါသည်/မပြုခဲ့ပါ/မသိပါ

(စ) ခရီးအကွာအဝေး

(၁) ဤကျေးရွာ၏ဗဟိုမှဌင်းကျေးရွာအုပ်စု၏ဗဟိုအထိခရီးမိုင်မည်မျှကွာဝေးသနည်း? မိုင်---၁---/မသိပါ

(၂) ဤကျေးရွာမှ ဌင်းကျေးရွာအုပ်စုဗဟိုအထိသွားလာရာတွင်ကြာမြင့်သည့်အချိန်။

ခြောက်သွေ့ရာသီတွင်ကြာချိန်---၀:၀၅---ထော်လာဂျီ/မော်တော်ဆိုင်ကယ်/ခြေလျင်/လား/မော်တော်ဘုတ်/

အခြား ---စက်ဘီး---

မိုးရာသီတွင်ကြာချိန်---၀:၁၀---ထော်လာဂျီ/မော်တော်ဆိုင်ကယ်/ခြေလျင်/လား/မော်တော်ဘုတ်/

အခြား ---စက်ဘီး---

(ဆ) ပတ်ဝန်းကျင်ဆိုင်ရာသဘာဝဘေးအန္တရာယ်

ဤကျေးရွာတွင်ရေကြီးခြင်းကဲ့သို့ သဘာဝဘေးအန္တရာယ်ကျရောက်ဖူးခြင်း ရှိပါသလား။

☑ မရှိပါ ☐ ရှိပါသည် ရှိလျှင်ဖော်ပြပါ----------

(ဇ) ကျေးရွာတွင် ဖွဲ့စည်းထားသော အဖွဲ့အစည်းများ

လူထုဗဟိုပြုစီမံကိန်းမတိုင်မီ ဤကျေးရွာတွင် ကျေးရွာဖွံ့ဖြိုးရေးအတွက် အစိုးရ(သို့)ရွာသားများကိုယ်တိုင်(သို့) စီမံကိန်းတစ်ခုခုမှ ဖွဲ့စည်းထားသည့် အဖွဲ့အစည်းများရှိပါသလား။

(၁) ----------

(၂) ---ဖီးကော်မတီ---

(ဈ) အထွေထွေအုပ်ချုပ်ရေး ဦးစီးဌာန (GAD) မှ မှတ်တမ်းတင်ထားခြင်း

ဤကျေးရွာသည် အထွေထွေအုပ်ချုပ်ရေး ဦးစီးဌာန (GAD) မှ မှတ်တမ်းတင်ထားမှု ရှိပါသလား။

☐ မရှိပါ ☑ ရှိပါသည်

ကျေးရွာခေါင်းဆောင် အမည် ဒေါ်ညွှန့်ညွှန့်ဆိုး

လက်မှတ် ညွှန့် နေ့စွဲ ၁၈-၉-၁၉

လူထုစည်းရုံးရေးမှူး အမည် ဒေါ်နွေးနွေးဆောင်

လက်မှတ် နေ့စွဲ ၁၈-၉-၁၉

၃.၅။ ပုံစံ-၂။ စီမံကိန်းစက်ဝန်းအချိန်ဇယား (ဒုတိယနှစ်စက်ဝန်း)

ဇယား - ၈ - ၂ - ၆ ကိုအကောင်အထည်ဖော်ရေး ခြေလှမ်းများ (PC 2)

"ငါတော်ဘုရားသခင်ထာဝရဘုရားသည် ငါ့ကိုတုန်လှုပ်ခြင်းမရှိစေဘဲ ငါ့ခြေတို့ကို သမင်ခြေကဲ့သို့ ပြုတော်မူ၏။ ငါ့ကို ကုန်းမြင့်တို့ပေါ်သို့ ခေါ်ဆောင်တော်မူ၏။" ဟဗက္ကုတ် ၃:၁၉

စည်းရုံးရေးမြေပုံ/ဖိုလိုးရေးသားသည့်ကာလ - ဒီဇင်ဘာ ၂၀၂၀ မတ်လ ၂၀၂၁

ခရိုနို ၁၈.၉.၁၉ ပြည်နယ်(ဒေသ)အဆင့် □ မြို့နယ်အဆင့် (၂) □ ရပ်ကွက်/ကျေးရွာအဆင့် (၃) □ စုစုပေါင်း (၄)

ပြည်နယ်/တိုင်း ချင်း မြို့နယ် ဟသိုးဘေ ခရိုင် ဟသိုးဘေ ရပ်ကွက်/ကျေးရွာ ဟသိုးဘေ

ဖိုလိုးရေးသားသည့်ကာလ													
ဖိုလိုး													
ဖိုလိုးရေးသားသည့်ကာလ		ဖိုလိုးရေးသားသည့်နေရာ		ဖိုလိုးရေးသားသည့်အကြိမ်ရေ		ဖိုလိုးရေးသားသည့်ကာလတွင် ခွဲခြားသတ်မှတ်ထားသော ဖိုလိုးရေးသားသည့်နေရာများ				ဖိုလိုးရေးသားသည့်ကာလတွင် ခွဲခြားသတ်မှတ်ထားသော ဖိုလိုးရေးသားသည့်နေရာများ			
စတင်သည့်နေ့	ပြီးဆုံးသည့်နေ့	ခရိုင်	ရပ်ကွက်/ကျေးရွာ	ခရိုင်	ရပ်ကွက်/ကျေးရွာ	ခရိုင်		ရပ်ကွက်/ကျေးရွာ		ခရိုင်		ရပ်ကွက်/ကျေးရွာ	
		ဖိုလိုးရေးသားသည့်နေရာ အရေအတွက်		ဖိုလိုးရေးသားသည့်နေရာ အရေအတွက်		ဖိုလိုးရေးသားသည့်နေရာ အရေအတွက်	ဖိုလိုးရေးသားသည့်နေရာ ရာခိုင်နှုန်း	ဖိုလိုးရေးသားသည့်နေရာ အရေအတွက်	ဖိုလိုးရေးသားသည့်နေရာ ရာခိုင်နှုန်း	ဖိုလိုးရေးသားသည့်နေရာ အရေအတွက်	ဖိုလိုးရေးသားသည့်နေရာ ရာခိုင်နှုန်း	ဖိုလိုးရေးသားသည့်နေရာ အရေအတွက်	ဖိုလိုးရေးသားသည့်နေရာ ရာခိုင်နှုန်း
၁။ စောဘူးတစ်စိမ်းနီ ခရိုင်ထောက်လှမ်းရေးအရာရှိများ	၁၈-၉-၁၉	၁၈-၉-၁၉	၁	၁၅	၁၅	၁၅	၁၀၀	၁၅	၁၀၀	၁၅	၁၀၀	၁၅	၁၀၀
၂။ ဆောင်းဦးခြွေ ခရိုင်ဥက္ကဋ္ဌ	၁၈-၉-၁၉	၁၈-၉-၁၉	၁	၁၅	၁၅	၁၅	၁၀၀	၁၅	၁၀၀	၁၅	၁၀၀	၁၅	၁၀၀
၃။ ပြည်သူ့ကယ်ဆယ်ရေးအဖွဲ့													
၄။ ပြည်သူ့ကာကွယ်ရေးတပ်ဖွဲ့													
၅။ ပြည်သူ့ရဲတပ်ဖွဲ့													
၆။ ပြည်သူ့လုံခြုံရေးဆိုင်ရာ အစည်းအရုံးများ													
၇။ ပြည်သူ့လုံခြုံရေးဆိုင်ရာ ဝန်ထမ်းများ													
၈။ အခြား													

၃.၆။ ပုံစံ-၃။ ကျေးရွာဖွဲ့ဖြိုးရေးဦးစားပေးအစီအစဉ်ဇယားတိုင်းတာနှစ်စက်ဝန်း)

ပုံစံ - စ-၃ ကျေးရွာဖွံ့ဖြိုးရေး ဦးစားပေးအစီအစဉ် (Form PC 3)

လမ်းညွှန်ချက်။ အဆင့်(၃)ကျေးရွာမျှော်မှန်းချက်အစည်းအဝေးပြီးဆုံးသောအခါ ကျေးရွာစီမံကိန်း အထောက်အကူပြု ကော်မတီသည် လူထုစည်းရုံးရေးမှူးအကူအညီဖြင့် ဤပုံစံကိုပြည့်စုံအောင် ဖြည့်သွင်းရမည်။
လူထုစည်းရုံးရေးမှူး/ပန်ထမ်း အမည် ဒေါ်နွဲ့ဒွဲ့ကောင်
နေ့စွဲ ၁၈-၉-၁၉ / စက်ပန်းအား အမှတ်ခြစ်ပါ (√) □ စက်ပန်း(၁) √ □ စက်ပန်း(၂) □ စက်ပန်း(၃)

ပြည်နယ်/တိုင်း ပဒိုင်း	မြို့နယ် သဲကုန်း	ကျေးရွာအုပ်စု ကရင်ကုန်း	ကျေးရွာ လက်ဝဘား ကုန်း

က။ အခက်အခဲအတားအဆီးများအားဆွေးနွေးခြင်း - ယခုလက်ရှိအခြေအနေတွင်ဤကျေးရွာဖွံ့ဖြိုးတိုးတက်ရေးအတွက် အဓိကအခက်အခဲအတားအဆီးများသည် မည်သည်များဖြစ်ပါသနည်း။ (အမျိုးသား/သမီး အနည်းဆုံးအခက်အခဲ ၅ ခုစီဖေါ်ပြပါ)

အုပ်စုဖွဲ့ဆွေးနွေးမှုများမှ တင်ပြသောအခက်အခဲအတားအဆီးများ	
လမ်းမကောင်းကျ ထုတ်ကုန်များတင်ပို့ရန် ခက်ခဲသည်။	□ ကျား □မ ☑ကျား+ မ
လျှပ်စစ်မီးတိုင်များ လဲလောက်ရွာ အကြီးဘဲသည် ဆက်သွယ်ရေးတိုင်းမီးသွယ်ရန်ခက်ခဲသည်။	□ ကျား □မ ☑ကျား+ မ
ရေအတွက်ခြောင်းတွင်းလုံးပေါက်မကောင်းသဖြင့် သွားလာရာကျန်းမာရေးတိုးတက်မှုခက်ခဲသည်။	□ ကျား □မ ☑ကျား+ မ
ဟသက်ဆွေးဝါဒ်ကြောင့် ဆွေတို့ဟလဖ်းနှင့်ပါဝင်သောကြောင့် ဆေးဝက်နေရေးခက်ခဲသည်။	□ ကျား □မ ☑ကျား+ မ
ဆရာဦးတို့ကမ္ဘာသဖြစ်ကြောင့် ရွာလူကြီးဆရာပေမဟုသုတနှင့်ပါဝင်သော ခက်ခဲသည်။	☑ကျား □မ □ ကျား+ မ
	□ ကျား □မ □ ကျား+ မ
	□ ကျား □မ □ ကျား+ မ
	□ ကျား □မ □ ကျား+ မ
	□ ကျား □မ □ ကျား+ မ
	□ ကျား □မ □ ကျား+ မ
	□ ကျား □မ □ ကျား+ မ

မျော်မှန်းခြင်း- နောင်လာမည့် (၅)နှစ် အတွင်း ကျေးရွာဖွံ့ဖြိုးရေး မျော်မှန်းလျာထားချက်များအား တင်ပြပါ။

အုပ်စုဖွဲ့ဆွေးနွေးမှုများမှ တင်ပြသောအဓိကအခဲအတားအဆီးများ	
လျပ်ခစ်ပန္ဒြည်း နှင့် မြို့တိုင် တို့ ချဲ့ရက် မျော်မှန်း သည်.	□ ကျား □မ ☒ကျား+ မ
ကန်တော်ကြောင်း နှင့် ဂုံးပေါက်ကောင်းလာလျှင်ရတွက် ကောင်းမြို့ကျန်းမာရေးကောင်းလာရန်မျော်မှန်းသည်.	□ ကျား □မ ☒ကျား+ မ
လမ်းကောင်းမွန်လာပါက ကုန်ဘွယ်ရေး ကုန်ဘွယ်ရေး ကောင်းမွန်လာရန် မျော်မှန်းသည်.	□ ကျား □မ ☒ကျား+ မ
ဂိုးစ်တွင်းမှ ဘဝတိုးရန်: ရတိုလာလျှင်ဝင်ငွေတို့ မှာ:ရက် မျော်မှန်းသည်.	□ ကျား ☒မ □ ကျား+ မ
ဆာကွည့်တို့ကခြိလျှင် ဘဘီပညာ မဟုတာတို့ မှာ: လာရက်မျော်မှန်းသည်.	☒ကျား □မ □ ကျား+ မ
	□ ကျား □မ □ ကျား+ မ
	□ ကျား □မ □ ကျား+ မ
	□ ကျား □မ □ ကျား+ မ
	□ ကျား □မ □ ကျား+ မ
	□ ကျား □မ □ ကျား+ မ

၈။ လူထုစီမံကိန်း၏ လာမည့်(၄)နှစ်အတွက် အကျိုးပင်သော ဦးစားပေး ဖွံ့ဖြိုးတိုးတက်မှု လုပ်ငန်း အစီအစဉ်များအားဖေါ်ပြပါ။

ဦးစားပေး အဆင့်	ကျေးရွာအတွက် ဦးစားပေး ဖွံ့ဖြိုးတိုးတက်မှု လုပ်ငန်းစဉ်များ	အဆိုပြုသူ (အမျိုးသားများ/ အမျိုးသမီးများ/ အမျိုးသား+အမျိုးသမီး)	အခန်းကဏ္ဍ	ဦးစားပေး အဆင့်သတ်မှတ်ချက်	ခန့်မှန်းကုန်ကျစရိတ်	အကျိုးခံစားခွင့်ရှိသူ ခန့်မှန်းခြေအရေအတွက်		
						ကျား	မ	ပေါင်း
၁	လျပ်ခစ်မြို့ကြီး နှင့် မြို့တိုင်	ကျား+မ		၁		၁၁၅	၁၀၇	၂၂၂
၂	ရုတ်ရက်မြောင်း	ကျား+မ		၂		၁၁၅	၁၀၇	၂၂၂
၃	ချောက်ကြေ့ဒိုလမ်း	ကျား+မ		၃		၁၁၅	၁၀၇	၂၂၂
၄	ဆာကွည့်တို့က	ကျား		၄		၁၁၅	၁၀၇	၂၂၂
၅								

၆								
၇								

ဃ။ လူထုစီမံကိန်း၏ လာမည့် (၄) နှစ်အတွက် အကျုံးမဝင်သော ဦးစားပေး ဖွံ့ဖြိုးတိုးတက်မှု လုပ်ငန်း အစီအစဉ်များအားဖော်ပြပါ။

အဆင့်	ကျေးရွာအတွက် ဦးစားပေး ဖွံ့ဖြိုး တိုးတက်မှု လုပ်ငန်းစဉ်များ	အဆိုပြုသူ (အမျိုးသားများ/ အမျိုးသမီးများ/ အမျိုးသား+ အမျိုးသမီး)	အခန်းကဏ္ဍ
၁	ဓါတ်တွင်းလက်မှုနည်းပညာ	အမျိုးသမီး	Livelihoods
၂			
၃			
၄			
၅			
၆			

ခေါင်းဆောင်၊ ကျေးရွာစီမံကိန်းအထောက်အကူပြုကော်မီတီမှအတည်ပြုသည်။

အမည် ဦးကျော်ကျော်ဦး လက်မှတ် [signature] နေ့စွဲ ၁၈.၉.၁၉

ဒေါ်ညွှန့်ညွှန့်ခန်း ဦးခန်း

၅။ ကျေးရွာအစည်းအဝေးမှတ်တမ်းများ

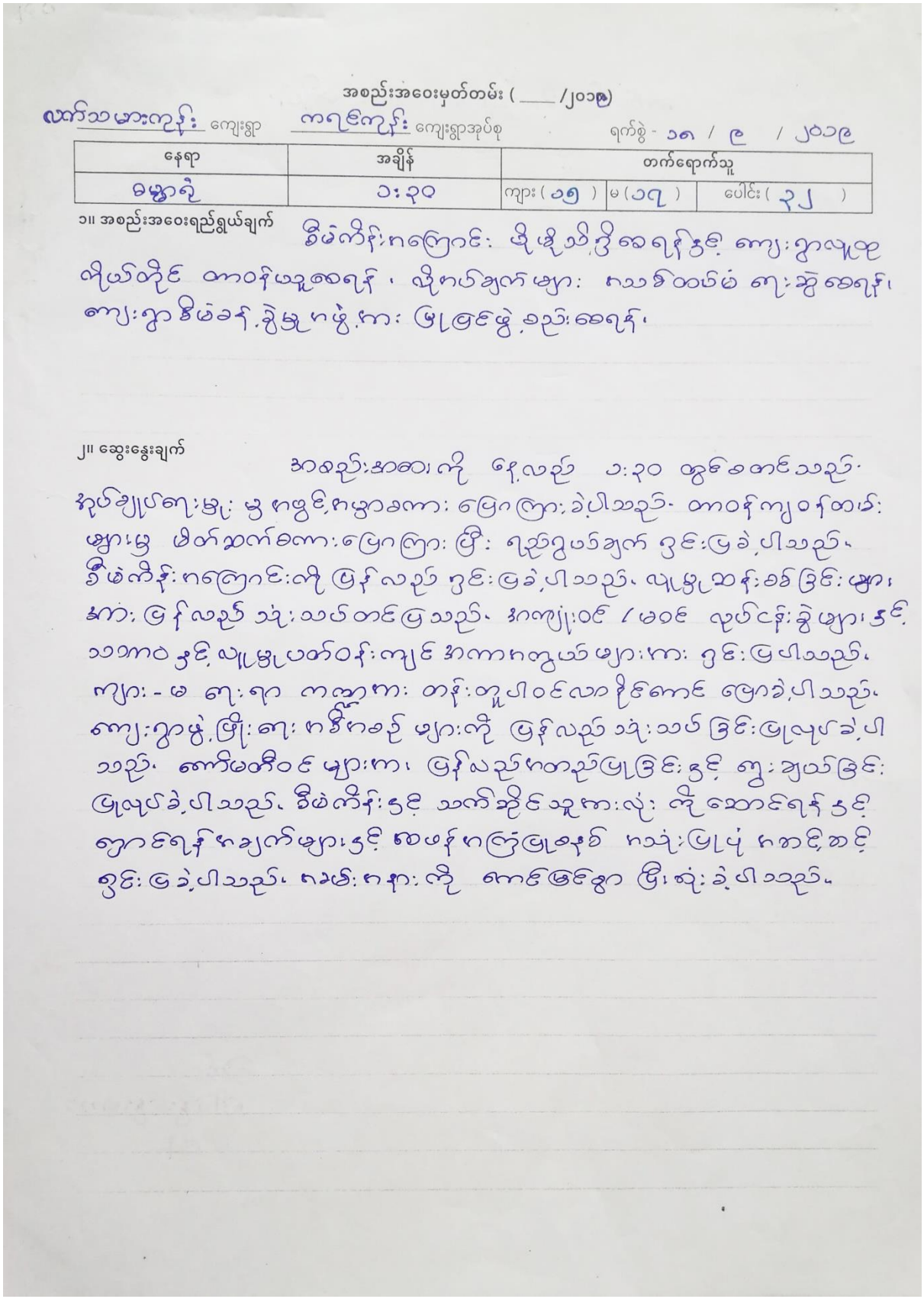

အစည်းအဝေးမှတ်တမ်း (____ /၂၀၁၉)

လက်သမားကုန်း ကျေးရွာ ကရင်ကုန်း ကျေးရွာအုပ်စု ရက်စွဲ - ၁၈ / ၉ / ၂၀၁၉

နေရာ	အချိန်	တက်ရောက်သူ		
ဓမ္မာရုံ	၁း၃၀	ကျား (၁၅)	မ (၁၇)	ပေါင်း (၃၂)

၁။ အစည်းအဝေးရည်ရွယ်ချက် ခရီမဲကီန်းဂရောင်း ဖိုးဖိုးသိုက်ဒို ဆေရုန်ဒဉ် ကျေးဇူးတူ ကိုယ်တိုင် တာဝန်ယူဆောရုန်၊ ထိုဂပါအုက်မျာ့ ဂသစ်တမံမံ ကျေးဇူဆောရုန်၊ ကျေးဇူခရီမဲခရုန်.ခွဲမှုဂဖွဲ့.ဂား ဖြုခြင်ဖွဲ့.ခည်းဆောရုန်၊

၂။ ဆွေးနွေးချက် အစည်းအဝေးကို နေ့လည် ၁း၃၀ တွင်စတင်သည်. အုပ်ချုပ်ရေးမှူး မှ ဂဖွင့်,ဂမှာခကား ပြောကြား.ခဲ့ပါသည်. တာဝန်ကျဝန်ထမ်း မှားမှ ဖိတ်ဆက်စကား ပြောကြား ဖြီး ရည်ရွယ်ချက် ဖွင့်ပြခဲ့ပါသည်. ခရီမဲကီန်းဂရောင်းကို ပြန်လည် ဖွင့်ပြခဲ့ပါသည်၊ လူမှုဆက်ဆံရေးဖွင့်ဖြင့် မှာ၊ အား ပြန်လည် သံ့းသပ်တင်ပြသည်. အကျိုးဝင် ၄ မဝင် လုပ်ငန်းခွဲမှာ၊ ဒဉ် သဘာဝဒဉ် လူမှုပတ်ဝန်းကျင် အကာဂတွယ်မှာ၊ဂား ဖွင့်ပါသည်. ကျား-မ ရေးရာ ကဏ္ဍဂား တန်းတူပါဝင်လာနိုင်ကောင် ပြောခဲ့ပါသည်. ကျေးဇူဖွဲ့ ဖြိုးရေး ဂစီဂခဉ် မှာ၊ကို ပြန်လည် သံ့းသပ်ဖြင့်ပြလုပ်ခဲ့ပါသည်. ကော်မတီဝင်မှာ၊ဂား ပြန်လည်ဂတည်ပြုဖြင့်ဒဉ် ကျေးဇူယ်ဖြင့် ပြလုပ်ခဲ့ပါသည်. ခရီမဲကီန်းဒဉ် သက်ဆိုင်သူဂား လုံ့ ကိုဆောင်ရုန်ဒဉ် ကွာဝင်ရုန် ဂချက်မှာ၊ဒဉ် စေဖန်ဂလှုပ်ပြုစုစီ ဂသုံ့ပြုပုံ ဂစာဉ်စဉ် ဖွင့်ဖြခဲ့ပါသည်၊ ဂမေး ဂနား ကို ကောင်ဖြင်ဖွာ ဖြီးဆုံ့ခဲ့ပါသည်.

၃။ ဆုံးဖြတ်ချက်

ကော်မတီဝင်များ ပြန်လည် မစ္စားချယ်ရပါ.
အဖြောင်းကလ မရှိပါ.

မှတ်တမ်းတင်သူ

လက်မှတ်

အမည် ဒေါ်နွေးနွေးဆောင်

ရာထူး CF

ကရင်ကုန်းကျေးရွာအုပ်စု၊ လက်သမားကုန်းကျေးရွာ၏ ကျေးရွာဖွံ့ဖြိုးတိုးတက်ရေးကော်မတီစာရင်း

စဉ်	အမည်	အဘအမည်	မှတ်ပုံတင်အမှတ်	တာဝန်	ဖုန်းနံပါတ်	မှတ်ချက်
၁။	ဦးဖြိုးဇော်	ဦးလှသိန်း	ဂ/သကန(နိုင်)၁၃၅၇၇၈	ဥက္ကဋ္ဌ	၀၉- ၄၅၅၃၃၆၇၈	
၂။	ဦးသောင်းဝေ	ဦးမောင်အုန်း	ဂ/သကန(နိုင်)	ဥက္ကဋ္ဌ(ဝယ်ယူရေး)	၀၉- ၄၂၃၇၄၃၅၅	
၃။	ဒေါ်ခင်မာထွန်း	ဦးဝင်းထွန်း	ဂ/သကန(နိုင်)၀၈၁၅၁၉	ဘဏ္ဍာရေးမှူး	၀၉- ၇၉၉၅၀၇၄၆၁	
၄။	ဒေါ်ဌေးဌေးဝင်း	ဦးကျော်စိုး	ဂ/သကန(နိုင်)၀၇၀၇၄၁	အတွင်းရေးမှူး	၀၉- ၂၆၀၄၉၉၂၅၈	
၅။	ဒေါ်ဝေမာခိုင်	ဦးလှဌေး	ဂ/သကန(နိုင်)၁၅၀၂၆၇	စာရင်းကိုင်	၀၉- ၆၈၃၈၂၆၆၇၈	
၆။	ဦးမြင့်သူ	ဦးကျော်သန်း	ဂ/သကန(နိုင်)၁၂၀၅၄၂	အဖွဲ့ဝင်	၀၉- ၂၆၆၃၉၄၅၈၄	
၇။	ဦးကိုဌေး	ဦးတင်ထွန်း	ဂ/သကန(နိုင်)၀၂၀၉၅၂	အဖွဲ့ဝင်	၀၉- ၇၉၅၈၆၄၆၉၅	
၈။	ဦးကြည်နိုင်	ဦးတင်လှ	ဂ/သကန(နိုင်)၁၁၀၇၄၉	အဖွဲ့ဝင်	၀၉- ၆၆၈၈၄၂၄၃၇	
၉။	ဦးကျော်နိုင်ဦး	ဦးအေးထွန်း	ဂ/သကန(နိုင်)၁၂၇၈၇၉	အဖွဲ့ဝင်	၀၉-၆၉၆၃၆၃၃၅၈	
၁၀။	ဒေါ်ညွှန့်ညွှန့်စန်း	ဦးသိန်းမောင်	ဂ/သကန(နိုင်)၁၃၅၇၈၃၇	အဖွဲ့ဝင်	၀၉-၇၇၁၄၁၄၉၀၅	
၁၁။	ဒေါ်တင်ဇာဝင်း	ဦးလှဝင်း	ဂ/သကန(နိုင်)	အဖွဲ့ဝင်	၀၉- ၇၉၄၀၉၆၇၀၄	

သဲကုန်းမြို့နယ်၊ ကရင်ကုန်းအုပ်စု၊လက်သမားကုန်းကျေးရွာ
အကောင်ထည်ဖော်ဆောင်ရွက်မည့် ကာလသတ်မှတ်ခြင်း

စဉ်	အဆိုပြုစီမံချက်အမည်	ဦးစားပေး အဆင့်	၂၀၂၄-၂၀၂၅	၂၀၂၅-၂၀၂၆	၂၀၂၆-၂၀၂၇	၂၀၂၇-၂၀၂၈	၂၀၂၈-၂၀၂၉
၁	ကျေးရွာတွင်းလမ်းကွန်ကရစ်ခင်းခြင်း	၁	√				
၂	ဆေးပေးခန်းတည်ဆောက်ခြင်း	၂	√				
၃	စိုက်ပျိုးရေးဆေးချထားပေးခြင်း	၃	√	√			
၄	စက်ရေတွင်းပန့်လဲလှယ်ခြင်း	၄			√		
၅	မြစိမ်းရောင်စီမံကိန်း	၅				√	